

REGIONE LOMBARDIA
Provincia di Varese



Comune di Cuveglio

Studio geologico del territorio comunale
(L.R. n. 12/2005 - D.G.R. 28 maggio 2008 n. 8/7374)

TAV. N. 5

Carta dei vincoli

Scala 1:5.000







Novembre 2010





Studio Associato di Geologia Applicata
Dott. Geol. Roberto Granata - Dott. Geol. Paolo Granata
Via Santa Croce n. 7 - 21100 Varese
Tel. 0332/242283 - Fax 0332/241231
e-mail: info@studiocongeo.it

LEGENDA




Vincoli derivanti dalla pianificazione di bacino

-  Area di frana attiva (Fa)
-  Area di frana quiescente (Fq)
-  Area a pericolosità molto elevata (Ee)
-  Area a pericolosità elevata (Eb)
-  Area di conoidi attivo non protetta (Ca)
-  Area di conoidi non risentimento attivatosi o completamente protetta (Cn)

Vincoli di Polizia Idraulica

-  Fascia di rispetto
-  Fascia di rispetto dei tratti tombinati riducibile fino a 4 m previo studio idraulico

Aree di salvaguardia delle captazioni ad uso idropotabile

-  Area di tutela assoluta
-  Area di rispetto
-  Confini comunali

